Научно-производственный центр «ЦЕРА»

ул. Урицкого, 62-2027, г. Пенза, 440000

Тел.: (8412) 24-04-70, npc-cera@mail.ru, www.tsera.ru

Утверждаю:

Генеральный директор

И.Н. Карев_____

«13» сентября 2019г.

Объект: МНПП «Участок №42», Dn500. Малый водоток р.Рожок, 181 км (основная нитка). Реконструкция в Почепском районе Брянской области.

Раздел

Обосновывающий меры по обеспечению сохранности объекта культурного наследия федерального значения при проведении земляных, хозяйственных и иных работ:

- ОКН «Поповка 1, поселение»

- ОКН «Усошки1, поселение»

Пенза, 2019

СОСТАВ ПРОЕКТНОЙ ДОКУМЕНТАЦИИ

Том, часть, книга	Обозначение	Наименование	Примечание
МНПП «Участок №42», Dn500. Малый водоток р.Рожок, 181 км (основная нитка). Реконструкция в Почепском районе Брянской области			
1	2019-09/1-ОСОКН	Состав проектной документации	Актуальный состав проекта см. в данном томе

СПИСОК ИСПОЛНИТЕЛЕЙ

1	Начальник отдела археологии и научных исследований ООО НПЦ «Цера», к.и.н., держатель «Открытого листа» № 707 (016598)	В.А. Гусынин	Руководство экспедицией, подготовка отчета
2	Генеральный директор ООО НПЦ «Цера», археолог	И.Н. Карев	Материально-техническое обеспечение экспедиции, подготовка отчета
3	Сотрудник ООО НПЦ «Цера», археолог	А.А. Дякин	Производство земляных работ
4	Сотрудник ООО НПЦ «Цера», археолог	Е.С. Гусынина	Просеивание грунта и камеральная обработка
5	Сотрудник ООО НПЦ «Цера», археолог	С.Н. Чукуров	Производство земляных работ

ОГЛАВЛЕНИЕ

№ структурного элемента, раздела, подраздела, пункта	Наименование	№ страницы
I	Обозначения и сокращения	6
II	Ведение	7
III	Нормативно-правовая база	8
IV	Физико-географическая характеристика Почепского района Брянской области.	14
V	Справка о памятниках археологии на участках исследования	16
VI	Описание отводимого под строительство земельного участка	18
VII	Объекты археологического наследия в зоне проектируемого строительства	19
VIII	Виды и порядок проведения работ по сохранению выявленных памятников археологии на земельном участке	28
IX	Стоимость спасательных археологических полевых работ	36
X	Заключение	37
XI	Список использованных источников и литературы	38
	Альбом иллюстраций	40

	Приложения:	
	№1 Сметный расчет. Археологические раскопки в зоне землеустроительных работ на объекте: «МНПП «Участок №42», Dn500. Малый водоток р.Рожок, 181 км (основная нитка). Реконструкция в Почепском районе Брянской области в границах территории объекта культурного наследия (памятника археологии) федерального значения "Поповка1, поселение". (Участок археологических раскопок №1).	65
	№2 Сметный расчет. Археологические раскопки в зоне землеустроительных работ на объекте: «МНПП «Участок №42», Dn500. Малый водоток р.Рожок, 181 км (основная нитка). Реконструкция в Почепском районе Брянской области в границах территории объекта культурного наследия (памятника археологии) федерального значения "Поповка1, поселение". (Участок археологических раскопок №2).	67
	№5 Копия открытого листа № 707 (016598)	69
	№6 Копия лицензии на осуществление деятельности по сохранению объектов культурного наследия (памятников истории и культуры) народов Российской Федерации № МКРФ 00399 от 29 декабря 2012 г.	70

I. ОБОЗНАЧЕНИЯ И СОКРАЩЕНИЯ

ОКН	—	объект культурного наследия
ОАН	—	объект археологического наследия
ЮЮЗ	—	юго-юго-запад
ЮЮВ	—	юго-юго-восток
ССЗ	—	север-северо-запад
ВСВ	—	восток-северо-восток
ВЮВ	—	восток-юго-восток
СЗ	—	северо-запад
ЮВ	—	юго-восток
СВ	—	северо-восток
С	—	север
Ю	—	юг, южный
пос.	—	поселок
с.	—	село
р.	—	река
Верх.	—	верхний
Ср.	—	средний, среднее
АЭ	—	археологическая экспедиция
МНПП	—	магистральный нефтепродуктопровод
МН	—	магистральный нефтепровод

II. Введение

Раздел содержит 39 стр. текста, 39 иллюстрации на 23 листах, приложения на 7 стр., переплетенные в 1 том.

В октябре 2018 года ООО НПЦ «Цера» по договору с ООО «Транснефть-ТСД» на основании разрешения (открытого листа) № 707 (016598) от 31 мая 2018 г., выданного на имя Гусынина Владимира Александровича были проведены археологические разведки на земельных участках, подлежащих хозяйственному освоению, в целях выявления объектов археологического наследия (или установления факта их отсутствия) с обязательным проведением локальных земляных работ.

Целью исследования являлось выявление наличия (отсутствия) объектов культурного наследия (памятников археологии) на земельных участках, отведенных для размещения объекта МНПП «Участок №42», Dn500. Малый водоток р.Рожок, 181 км (основная нитка). Реконструкция в Почепском районе Брянской области.

В задачу исследования входило:

1. Визуальное обследование земельного участка.

2. Осмотр участков с нарушенным почвенным слоем на предмет наличия признаков объектов культурного наследия (памятников археологии).

3. Сбор подъемного материала.

4. Проведение локальных земляных работ в целях установления наличия (отсутствия) признаков культурного слоя.

5. Составление подробных планов с указанием границ объекта исследования и мест проведения археологических работ.

6. Фотографическая фиксация всех этапов проведения работ.

В ходе проведения археологических полевых работ в состав экспедиций входили сотрудники ООО НПЦ «Цера» под руководством Начальника отдела археологии и научных исследований ООО НПЦ «Цера», к.и.н., держателя

открытого листа, Гусынина Владимира Александровича (см. список исполнителей). Кроме того, существенный вклад в подготовку научной отчетной документации внесли И.Н. Карев, Дякин А.А.

Полевым исследованиям предшествовал этап ознакомления с архивными данными по изученности территории в районе исследуемых участков.

Общая площадь землеотвода составила 9,7731га.

В ходе работ был полностью пройден маршрут разведки, осмотрены участки с нарушенным почвенным слоем, по установленным методикам было заложено 2 шурфа 2х2 общей площадью 8 м².

По результатам предварительных архивных исследований исследования выявлено, что полоса землеотвода проектируемого объекта МНПП «Участок №42», Dn500. Малый водоток р.Рожок, 181 км (основная нитка). Реконструкция в Почепском районе Брянской области пересекает границы территории ранее выявленного объекта культурного наследия: «Поповка 1,поселение», а объект культурного наследия «Усошки 1, поселение» расположен в 23 м к северу от полосы отвода проектируемого объекта.

Во время проведения земляных работ других объектов культурного наследия (памятников археологии) не обнаружено.

III. Нормативно-правовая база

Настоящая документация разработана в соответствии с Конституцией Российской Федерации; Федеральным законом РФ от 25.06.2002 № 73-ФЗ «Об объектах культурного наследия (памятниках истории и культуры) народов Российской Федерации»; Сводом реставрационных правил: «Рекомендации по проведению научно-исследовательских, изыскательских, проектных и производственных работ, направленных на сохранение объектов культурного наследия (памятников истории и культуры) народов Российской Федерации» (СРП-2007) (М., 2011); «Положением о зонах охраны объектов культурного

наследия (памятников истории и культуры) народов Российской Федерации», утверждённым постановлением Правительства Российской Федерации от 12 сентября 2015 года № 972; «Положение о порядке проведения археологических полевых работ и составления научной отчётной документации, утвержденное постановлением Отделения историко-филологических наук Российской академии наук от «20» июня 2018 г. № 32.

При разработке раздела использованы архивные материалы, результаты археологических разведок 2018г по земельному участку, отводимому под строительство объекта МНПП «Участок №42», Dn500. Малый водоток р.Рожок, 181 км (основная нитка). Реконструкция в Почепском районе Брянской области.

Обоснованием программ выявления объектов культурного наследия, программ комплексных охранно-спасательных мероприятий для объектов культурного наследия, попадающих в зону хозяйственного освоения, строительства и переустройства, является законодательство Российской Федерации.

В параграфе 3 статьи 44 Конституции РФ указывается: «Каждый обязан заботиться о сохранении исторического и культурного наследия, беречь памятники истории и культуры».

В преамбуле Федерального закона РФ от 25.06.2002 № 73-ФЗ «Об объектах культурного наследия (памятниках истории и культуры) народов Российской Федерации» отмечается, что «Объекты культурного наследия (памятники истории и культуры) народов Российской Федерации представляют собой уникальную ценность для всего многонационального народа Российской Федерации и являются неотъемлемой частью всемирного культурного наследия. В Российской Федерации гарантируется сохранность объектов культурного наследия (памятников истории и культуры) народов Российской Федерации в интересах настоящего и будущего поколений многонационального народа Российской Федерации. Государственная охрана объектов культурного наследия (памятников истории и культуры) является одной

из приоритетных задач органов государственной власти Российской Федерации, органов государственной власти субъектов Российской Федерации и органов местного самоуправления».

Этот же закон устанавливает особенности проектирования и проведения землеустроительных, земляных, строительных, мелиоративных, хозяйственных и иных работ на территории объекта культурного наследия и в зонах охраны объекта культурного наследия:

«Ст. 3. К объектам культурного наследия (памятникам истории и культуры) народов Российской Федерации (далее - объекты культурного наследия) в целях настоящего Федерального закона относятся объекты недвижимого имущества (включая объекты археологического наследия) со связанными с ними произведениями живописи, скульптуры, декоративно-прикладного искусства, объектами науки и техники и иными предметами материальной культуры, возникшие в результате исторических событий, представляющие собой ценность с точки зрения истории, археологии, архитектуры, градостроительства, искусства, науки и техники, эстетики, этнологии или антропологии, социальной культуры и являющиеся свидетельством эпох и цивилизаций, подлинными источниками информации о зарождении и развитии культуры.

Под объектом археологического наследия понимаются частично или полностью скрытые в земле или под водой следы существования человека в прошлых эпохах (включая все связанные с такими следами археологические предметы и культурные слои), основным или одним из основных источников информации о которых являются археологические раскопки или находки. Объектами археологического наследия являются в том числе городища, курганы, грунтовые могильники, древние погребения, селища, стоянки, каменные изваяния, стелы, наскальные изображения, остатки древних укреплений, производств, каналов, судов, дорог, места совершения древних религиозных обрядов, отнесенные к объектам археологического наследия культурные слои.

Под археологическими предметами понимаются движимые вещи, основным или одним из основных источников информации, о которых независимо от обстоятельств их обнаружения являются археологические раскопки или находки, в том числе предметы, обнаруженные в результате таких раскопок или находок. Под культурным слоем понимается слой в земле или под водой, содержащий следы существования человека, время возникновения которых превышает сто лет, включающий археологические предметы.

В ст. 3.1. данного Федерального закона дается определение понятия территории объекта культурного наследия.

В статье 4 73-ФЗ отмечается, что памятники археологии являются объектами культурного наследия федерального значения. Согласно статье 18 они являются таковыми с момента их обнаружения.

Указанным Федеральным законом предусматриваются меры по обеспечению сохранности объекта культурного наследия, для чего устанавливаются зоны охраны с сопутствующим режимом.

Статья 36 Закона определяет:

Изыскательские, проектные, земляные, строительные, мелиоративные, хозяйственные работы, указанные в статье 30 настоящего Федерального закона работы по использованию лесов и иные работы в границах территории объекта культурного наследия, включенного в реестр, проводятся при условии соблюдения установленных статьей 5.1 настоящего Федерального закона требований к осуществлению деятельности в границах территории объекта культурного наследия, особого режима использования земельного участка, в границах которого располагается объект археологического наследия, и при условии реализации согласованных соответствующим органом охраны объектов культурного наследия, определенным пунктом 2 статьи 45 настоящего Федерального закона, обязательных разделов об обеспечении сохранности указанных объектов культурного наследия в проектах проведения таких работ или проектов обеспечения сохранности указанных объектов культурного

наследия либо плана проведения спасательных археологических полевых работ, включающих оценку воздействия проводимых работ на указанные объекты культурного наследия.

Строительные и иные работы на земельном участке, непосредственно связанном с земельным участком в границах территории объекта культурного наследия, проводятся при наличии в проектной документации разделов об обеспечении сохранности указанного объекта культурного наследия или о проведении спасательных археологических полевых работ или проекта обеспечения сохранности указанного объекта культурного наследия либо плана проведения спасательных археологических полевых работ, включающих оценку воздействия проводимых работ на указанный объект культурного наследия, согласованных с региональным органом охраны объектов культурного наследия.

В ст. 40 указывается, что в случае невозможности обеспечить физическую сохранность объекта археологического наследия под сохранением этого объекта археологического наследия понимаются спасательные археологические полевые работы, проводимые в порядке, определенном статьей 45.1 настоящего Федерального закона, с полным или частичным изъятием археологических предметов из раскопов.

В статье 56 Инструкции Министерства культуры «О порядке учета, обеспечения сохранности, содержания, использования и реставрации недвижимых памятников истории и культуры» от 13.05.1986 г. №203 говорится, что «Предприятия, учреждения, организации в случае обнаружения при проведении строительных, мелиоративных, дорожных и других работ объектов археологии обязаны приостановить дальнейшее ведение работ и проинформировать об этом орган исполнительной власти, уполномоченный в области охраны объектов культурного наследия.

В СНиП 11-02-96 «Инженерные изыскания для строительства» в разделе 8 «Инженерно-экологические изыскания» (с.28-34) неоднократно указывается на

необходимость проведения мероприятий по охране историко-культурных памятников.

Если при проектировании и проведении землеустроительных, земляных, строительных, мелиоративных, хозяйственных и иных работ не удаётся обеспечить сохранность объектов культурного наследия, а перенос земельного участка (перетрассировка) невозможен, в соответствии со ст.40 Федерального закона от 25.06.2002 № 73-ФЗ, предпринимаются археологические раскопки.

В случае невозможности обеспечить физическую сохранность объекта археологического наследия под сохранением этого объекта археологического наследия понимаются спасательные археологические полевые работы, проводимые в порядке, определенном статьей 45.1 настоящего Федерального закона, с полным или частичным изъятием археологических предметов из раскопов.

Исходя из требований вышеуказанных законов, главной целью проекта комплексных охранных мероприятий по объектам культурного наследия и их охранным зонам, попадающим в зону строительства, является обеспечение сохранности каждого из известных, либо выявленных объектов культурного наследия в их исторической среде, соблюдение разрешённого режима использования территорий памятников и их охранных зон.

Следовательно, основной задачей охранных археологических мероприятий на стадии проектирования является полное натурное исследование памятников археологии, включающее уточнение и определение границ памятников, инструментальную топографическую съемку. Дальнейшее сопоставление границ памятников и их охранных зон с границами строительства дает представление о необходимости обхода территории памятников (перетрассировки), либо спасательных археологических раскопок памятников при невозможности их обхода, или наблюдений специалиста-археолога за земляными работами на территории временной охранной зоны памятников.

IV. Физико-географическая характеристика Брянской области.

Брянская область лежит в западной части Восточно-Европейской равнины, занимая среднюю часть бассейна Десны и лесистый водораздел между ней и Окой. Протяженность территории с севера на юг 190 км, с запада на восток — 270 км.

Брянская область состоит из 27 районов. Областным центром является крупнейший город области — Брянск. В области 16 городов и 23 поселка городского типа. Регион расположен в зоне смешанных лесов, на Ю.-В. сменяющихся лесостепью. Лесами занято 32% области, более лесистым является левобережье Десны. Наиболее ценные леса – сосновые – занимают 42% лесной площади, значительная часть занята берёзой (23%) и осиной (15%). Распространены также дуб, чёрная ольха, ясень, клён, липа и др

Территория Брянской области лежит на Русской плите — древнем кристаллическом образовании, укрытом мощным чехлом осадочных пород. В связи с тем, что кристаллический фундамент Русской плиты после древнейшей эры в складки не сминался, осадочные породы на территории области лежат почти горизонтально. Что придало поверхности равнинный характер. Выходов древнего кристаллического основания в пределах области нет. Поэтому область в целом можно рассматривать как слабоволнистую равнину. Вся западная и центральная часть ее занята обширной Приднепровской низменностью, которая на востоке постепенно переходит в Придеснинскую. На формирование рельефа этой части области огромное влияние оказал древний ледник.

В эпоху Днепровского оледенения он покрывал всю территорию нынешней области, кроме восточной окраины, занятой отрогами Средне-Русской возвышенности. Ледник принес большое количество продуктов разрушения горных по род — глины, песка, щебня, гальки — и при отступлении отложил их

в виде моренных возвышенностей и отдельных холмов

Высшая отметка высоты — 292 метров в бассейне реки Габья, около села Межник Дубровского района, самая низкая — 125 метров на левобережье Десны у поселка Белая Березка Трубчевского района.

Климат Брянской области умеренно континентальный — с теплым летом и умеренно холодной зимой. Средняя годовая температура колеблется от +4,5° в северных районах до +5,9° в южных. Самым теплым месяцем является июль (18—19°), а самым холодным—январь (—7,2,—9,0°). Осадков за год выпадает от 550 до 600 мм.

В области 125 рек. Общая протяженность их 9 тысяч километров.

Отличительной особенностью речной сети является ее значительная разветвленность и неравномерное размещение по поверхности. Больше всего рек на востоке и в центре области. Реки северо-запада и юго-запада — Беседь, Ипуть и Снов—проходят по области не всем своим течением и собирают воды с небольшой ее территории. Различие в густоте речной сети определяется неоднородностью рельефа и неодинаковой глубиной водоносных горизонтов.

Почти все реки Брянщины относятся к бассейну Днепра. В северо-восточной части Брянского района проходит линия Волго-Днепровского водораздела, где расположены истоки рек бассейна Оки: Рессеты, Вытебети, Лубны и Цона.

Наиболее крупной рекой Брянской области является Десна. Это самый значительный левый приток Днепра. Длина ее от истока до устья 1187 км. Протяженность в пределах области около 500 км. Площадь бассейна 100 тыс. км2. Десна принимает ряд других притоков, главным образом, с левой стороны: Снопоть, Ветьму, Болву, Снежеть, Ревну, Навлю, Неруссу. Справа в Десну впадают: Габья (на севере) Судость имеющая параллельное Десне направление, и Снов (на юге, за пределами области). На территории области 49 крупных озёр.

На территории области самые различные почвы: от черноземов до развеянных песков. На севере и западе Брянщины, в условиях более влажного

климата и более глубокого промывания, преобладают подзолистые почвы. На юге и востоке, где осадков меньше, серые лесные. Подзолистые почвы занимают примерно 65% площади области, а серые лесные—около 25%. Разнообразие почв связано в первую очередь с геологическими особенностями области. Отступая, ледник оставил много наносов (морену). При таянии ледника моренные отложения размывались, там, где воды текли медленно, отложились глинистые, суглинистые породы. А в местах быстрого течения—песчаные и супесчаные. Эти водно-ледниковые отложения, широко распространены на Брянщине.

В некоторых местах ледник снял толстый слой земли, и на поверхность вышли древние отложения, такие, как мел, слюдистые суглинки, глинистая опока (трепел), кварцево - глауконитовые пески и т. д.

Большинство полезных ископаемых залегает непосредственно на поверхности земли или на незначительной глубине, что облегчает их разработку.

Осадочные породы используются как минеральностроительное сырьё (песок, глина, трепел, мел). Известны значительные залежи сапропеля и торфа. Торфяники в пределах региона занимают 820 км2 (наиболее крупные месторождения – Кожановское, Ректа, Чистое, Тёплое и Вязовское). Известны 44 месторождения фосфоритов (запасы превышают 150 млн т); разрабатывается только Полпинское (на окраине Брянска).

V. Справка о памятниках археологии на участке исследования.

Археологическое изучение территории Почепского района началось в конце XIX — начале XX вв. Некоторые памятники были упомянуты в сводках, подготовленных П.С. Уваровой, Д.Я. Самоквасовым. В первой четверти XX в. близ Почепа С.А. Гатцуком и Г.М. Поршняковым проводились небольшие разведки. С. А. Гатцук обследовал курганный могильник у с. Селище. Г.М. Поршняков в 1925 г. обследовал городище Волжино.

В 40-50-х гг. здесь работали В.П. Левенок, Л.В. Артишевская, Ф.М. Заверняев. В.П. Левенок в 1947 и 1948 гг. обследовал городища Рогово и повторно — Волжино Л.В. Артишевская в 1956 г. обследовала городище Баклань 1.

Большую часть памятников на территории района обследовал сотрудник Брянского краеведческого музея Ф.М. Заверняев, сам уроженец города Почепа. Им обследовались городища Баклань 1 и 2, Верхняя Злобинка, Волжино, селища Дмитрове 1 и 2, городище и курганный могильник Доманичи, городище Заполье, поселение Козорезовка 3, городище Пашкове, селище Поляна 1, селища Почеп 2, Рогово 3, Сетолово, городище Старопочепье. Во второй половине 50-х гг. им исследовано поселение Почеп, давшее название почепской археологической культуре раннего железного века.

Исследования продолжались и в дальнейшие годы. Разведки и раскопки на территории района проводила О.Н. Мельниковская. В 1969 и 1970 гг. она исследовала городища Доманичи 1, Заполье и Поповка. Весьма серьезно территория Почепского района была обследована в ходе разведок Г.Н. Пронина в 1973 и 1975 гг. Помимо уже известных городищ им были обследованы селище Волжино 2, городище Гущино, поселение Дмитрове 3, городище Козловка, курган и стоянка Козорезовка 1 и 2, городище и селище Лабодино, селища Песчанки и Поляна 2, городище Поповка, поселения Почеп 1, Рогово 1 и Рогово 2, курганный могильник Селище, селище Старопочепье. А.С. Смирнов в 1983 г. обследовал селище Майский.

В 1989 г. на территории города Почепа Е. А. Шинаков провел раскопки древнерусской крепости. Разведки Ю.И. Слюнченко в 1989 г. (БГОКМ) коснулись в первую очередь памятников эпохи раннего средневековья и Древней Руси в районе сел Сетолово и Азарово (северная часть Почепского района) иве. Старопочепье. В 2001 г. разведки памятников каменного века в районе проводил А.А. Чубур. В 2004 г. на территории района проводила разведки по обследованию площадки, отведенной под строительство жилого городка, в рамках создания объекта по уничтожению химического оружия,

сотрудник отдела охранных раскопок ИА РАН Е.И. Терещенко. Ею обнаружено селище Почеп 5.

В 2008 г. сотрудник отдела охранных раскопок ИА РАН В.А. Жуков обследовал селища Вормино 1 и 2, курганный могильник Вормино 3, селище Бохоричи 1.

Большая часть археологических памятников расположена по берегам основной водной артерии Почепского района — р. Судости, а также по ее притокам (р. Коста, Уса, Доманка). Левый приток Судости р. Рожок почти не обследован. Древние поселения занимают в основном мысы и склоны береговых террас, также встречаются на останцах в поймах рек.

В 2015 г. на территории Почепского района под руководством Е.А. Макеевой проведена разведка по трассе реконструкции МН «Куйбышев-Унеча- Мозырь-1», 1195—1215 км. В ходе работ выявлено 2 объекта археологического наследия — «Поселение Хутор Павловский» русской культуры XVII— XIX вв. и эпохи неолита-бронзы (VII—II тыс. до н.э.), а также «Поселение урочище Богдановка» русской культуры XVII—XIX вв.

К настоящему времени на территории Почепского района известно 47 памятников археологии. Археологические памятники Почепского района представлены различными хронологическими периодами: от мезолита до средневековья. Наибольшее количество археологических памятников, известных в Почепском районе, относится к периодам раннего железного века, раннего средневековья и Древней Руси. Слабо изучены каменный век и эпоха бронзы данного региона, расположенных в основном в по течению р. Судость. Большая часть памятников относится к типу поселенческих, представленных стоянками, поселениями, селищами и городищами.

VI. Описание отводимого под строительство земельного участка.

Участок исследования под объект МНПП «Участок №42», Dn500. Малый

водоток р.Рожок, 181 км (основная нитка). Реконструкция в Почепском районе Брянской области находится на территории Почепского района Брянской области, берет начало на 1 надпойменной террасе левого берега р. Рожок. в 0,95 км к ЮЗ от юго-западной оконечности пос. Роща Почепского района Брянской области, в 0,8 км к З от с. Усошки, Почепского района Брянской области. (илл. 1-2) Магистральный нефтепровод пролегает по линии В-З и по пойменным берегам и надпойменным террасам р. Рожок, пересекая ее русло. Маршрут исследования завершается на надпойменной террасе правого берега р. Рожок. Местность на участке исследования на левом берегу р. Рожок относительно ровная, представляет собой луговину, поросшую характерной травяной растительностью, (илл. 4-24) на правом берегу р. Рожок местность представляет собой луговину поросшую травяной растительностью и частично кустарниками, поймы реки поросли лиственными деревьями, имеется понижение к югу, юго-востоку. На исследуемом землеотводе присутствует нефтетранспортная инфраструктура (трубопроводы и ЛЭП). (илл.25-38)

VII. Объекты археологического наследия в зоне проектируемого строительства

«Поповка 1, поселение»

ОКН «Поповка1, поселение», расположен в границах землеотвода проектируемого объекта МНПП «Участок №42», Dn500. Малый водоток р.Рожок, 181 км (основная нитка). Реконструкция в Почепском районе Брянской области, Поселение было открыто в 2015 году Е.А. Макеевой, было заложено четыре шурфа и осуществлен сбор подъёмного материала. Керамика эпохи бронзы была выявлена в одном шурфе (венчик, пять стенок и шесть кремневых отщепов). Сбор подъемного материала при разведке в обнажениях показал, что более насыщенный слой фиксируется в южной части памятника, тогда как в

северной части - менее насыщенный. «Поповка 1, поселение» датируется ранним железным веком (V–II тыс. до н.э.) и относится к типу поселенческих памятников.

Мощность культурного слоя 0,35м.

По итогам разведочных работ был подготовлен раздел «Сохранение объектов археологического наследия» проекта Г.5000.0012.3ПР-И-МНД.ГТП-500.000-СОАН «Реконструкция участка МН «Куйбышев-Унеча-Мозырь-1» 1215-1275 км» по которому предписано проведение охранных археологических наблюдений на территории ОКН «Поповка 1, поселение», попадающей в границы отвода транспортного проезда. Площадь, на которой необходимо провести охранные археологические наблюдения, составляет 354,47 м кв.

В 2017 году на основании раздела «Сохранение объектов археологического наследия» проекта Г.5000.0012.3ПР-И-МНД.ГТП-500.000-СОАН «Реконструкция участка МН «Куйбышев-Унеча-Мозырь-1» 1215-1275 км» на территории ОКН «Поповка 1, поселение» проведены археологические наблюдения на площади 360 м кв.

Границы территории.

Объект культурного наследия, «Поповка 1, поселение» расположен в 0,8-0,9 км к северо-востоку от восточной окраины деревни Поповка, в 1,28 км к юго-востоку от села Усошки (улица Луговая), на всхолмлении левого берега р. Рожок, в 200 м от русла, вблизи впадения в р. Рожок его левого притока р. Подрожек.

Поселение вытянуто по линии юго-запад - северо-восток на 330-340 м, и с северо-запада на юго-восток на 30-40 м. Высота над урезом воды в реке до 10 м, над окружающей местностью - от 2 до 6 м. Площадь памятника - 27346,34 кв. м.

Таблица 1. Поворотные точки границы территории ОКН «Поповка 1, поселение». Система координат МСК-32.

Обозначение (номер) характерной точки. (илл.3)	Координаты характерных точек во Всемирной геодезической системе координат (WGS84)		Координаты характерных точек в системе координат (МСК-32)	
	N	E	X	Y
1	52.914440248	33.668893355	452969.2639	1329872.4881
2	52.914311572	33.670477566	452956.705	1329979.2884
3	52.913207241	33.668635575	452831.7706	1329857.4124
4	52.911766407	33.667391727	452670.057	1329776.3842
5	52.91215197	33.666054074	452711.4794	1329685.6935

Состояние объекта.

Центральная часть поселения в значительной степени разрушена при строительстве нефтепроводов, продуктопроводов, газопроводов, кабелей связи, ЛЭП, противопожарной распашкой. Северная и южная части поселения задернованы, поросли кустарником, отдельно стоящими деревьями. Культурный слой здесь имеет удовлетворительную сохранность.

В целях сохранения ОКН «Поповка 1, поселение» перед началом земляных работ необходимо предусмотреть проведение археологических раскопок на участке наложения полосы отвода проектируемого объекта МНПП «Участок №42», Dn500. Малый водоток р.Рожок, 181 км (основная нитка). Реконструкция в Почепском районе Брянской области на границы территории ОКН «Поповка 1, поселение», в местах где разрушительное воздействие на культурный слой работ по прокладке и обслуживанию действующих нефтепроводов было минимально, а именно за границами охранных зон действующих трубопроводов. Таких участков, на которых запланировано проведение археологических раскопок было выделено 2 участка.

Участок археологических раскопок №1, расположен в центральной части ОКН «Поповка 1, поселение», к югу от действующего нефтепровода, протяженность участка, подлежащего археологическим раскопкам С-Ю до 56 м, З-В до 36 м, площадь археологических раскопок составляет 1125 м².

Участок археологических раскопок №2, расположен в центральной части ОКН «Поповка 1, поселение», между 2 действующих нефтепроводов, севернее участка археологических раскопок №1 и, северная часть данного участка археологических раскопок граничит с участком археологических наблюдений проводимых на ОКН « Поповка 1, поселение» в 2017г, протяженность участка, подлежащего археологическим раскопкам С-Ю до 7 м, З-В до 80 м, площадь археологических раскопок составляет 569 м².

Граница территории проведения археологических раскопок зафиксирована на топографическом плане поворотными точками, а также координатами в системах WGS-84, МСК-32. (илл. 3).

Таблица 2. Поворотные точки границы территории участка археологических раскопок №1 в границах территории ОКН «Поповка 1, поселение». Система координат МСК-32.
(с учетом ранее произведенных спасательных археологических работ)

Обозначение (номер) характерной точки. (илл. 3)	Координаты характерных точек во Всемирной геодезической системе координат (WGS84)		Координаты характерных точек в системе координат (МСК-32)	
	N	E	X	Y
3	52.913207241	33.668635575	452831.7706	1329857.4124
10	52.913387746	33.668137556	452851.3043	1329823.5803
11	52.913313861	33.668663236	452843.6659	1329859.0773
12	52.913239013	33.66868857	452835.365	1329860.9189
13	52.912843678	33.668321709	452790.9656	1329836.9667

Таблица 3. Поворотные точки границы территории участка археологических раскопок №2 в границах территории ОКН «Поповка 1, поселение». Система координат МСК-32.
(с учетом ранее произведенных спасательных археологических работ)

Обозначение (номер) характерной точки. (илл. 3)	Координаты характерных точек во Всемирной геодезической системе координат (WGS84)		Координаты характерных точек в системе координат (МСК-32)	
	N	E	X	Y

6	52.913564625	33.667806842	452870.6202	1329801.0094
7	52.913391357	33.668942667	452852.5997	1329877.7317
8	52.913498641	33.66772497	452863.1868	1329795.6231
9	52.913343134	33.668862234	452847.1442	1329872.4097

В южной части на территории ОКН «Поповка1, поселение», где отсутствует наложение полосы отвода проектируемого объекта «Участок №42», Dn500. Малый водоток р.Рожок, 181 км (основная нитка). Реконструкция в Почепском районе Брянской области в обязательном порядке предусмотреть:

1. Установку предупреждающих информационных знаков, запрещающих строительные и любые иные хозяйственные работы на территории ОКН «Поповка1, поселение»;

2. Ограничение на использование территории ОКН «Поповка1, поселения»: запрет движения техники, запрет на любые перемещения почвенного слоя и повреждения его поверхности, запрет на складирование земляного отвала, строительных материалов, бытового и строительного мусора, установку бытовок и вагончиков и прочих временных и постоянных сооружений, а также запрет на проведение любых строительных работ на территории ОКН.

3. Обязательное ознакомление сотрудников подрядных строительных организацией с информацией о наличии памятника археологии вблизи территории строительства. В рамках инструктажа подчеркнуть ограничения, направленные на сохранение памятника археологии.

При разработке проекта производства работ необходимо учитывать, что движение техники, любые перемещения почвенного слоя и повреждения его поверхности, складирование земляного отвала, строительных материалов, бытового и строительного мусора, установка бытовок и вагончиков и прочих временных и постоянных сооружений, проведение любых строительных работ, должны осуществляться строго в границах полосы отвода, указанных в данном разделе.

Таблица 4. Поворотные точки границ территории ОКН «Поповка 1, поселение», в которых установлены ограничения, направленные на сохранение памятника археологии. Система координат МСК-32.

Обозначение (номер) характерной точки. (илл. 3)	Координаты характерных точек во Всемирной геодезической системе координат (WGS84)		Координаты характерных точек в системе координат (МСК-32)	
	N	E	X	Y
4	52.911766407	33.667391727	452670.057	1329776.3842
5	52.91215197	33.666054074	452711.4794	1329685.6935
8	52.913498641	33.66772497	452863.1868	1329795.6231
10	52.913387746	33.668137556	452851.3043	1329823.5803
13	52.912843678	33.668321709	452790.9656	1329836.9667

В случае необходимости выхода за установленные границы производства работ в пределах границ территории ОКН необходима разработка дополнительной документации обосновывающий меры по обеспечению сохранности объекта культурного наследия.

Кроме того, в северной, северо-западной и северо-восточной частях в ОКН «Поповка1, поселение», границы территории площадки для складирования материалов и площадки для складирования грунта проектируемого объекта «МНПП «Участок №42», Dn500. Малый водоток р.Рожок, 181 км (основная нитка). Реконструкция в Почепском районе Брянской области примыкают к границам территории ОКН «Поповка1, поселение» и в северной части ОКН «Поповка1, поселение» во время проведения строительно–монтажных работ на объекте «МНПП «Участок №42», Dn500. Малый водоток р.Рожок, 181 км (основная нитка). Реконструкция в Почепском районе Брянской области в обязательном порядке предусмотреть:

1. Установку предупреждающих информационных знаков, запрещающих строительные и любые иные хозяйственные работы на территории ОКН «Поповка1, поселение»;

2. Ограничение на использование территории ОКН «Поповка1, поселения»: запрет движения техники, запрет на любые перемещения почвенного слоя и повреждения его поверхности, запрет на складирование земляного отвала, строительных материалов, бытового и строительного мусора, установку бытовок и вагончиков и прочих временных и постоянных сооружений, а также запрет на проведение любых строительных работ на данной территории.

3. Обязательное ознакомление сотрудников подрядных строительных организацией с информацией о наличии памятника археологии вблизи территории строительства. В рамках инструктажа подчеркнуть ограничения, направленные на сохранение памятника археологии.

При разработке проекта производства работ необходимо учитывать, что движение техники, любые перемещения почвенного слоя и повреждения его поверхности, складирование земляного отвала, строительных материалов, бытового и строительного мусора, установка бытовок и вагончиков и прочих временных и постоянных сооружений, проведение любых строительных работ, должны осуществляться строго в границах полосы отвода, указанных в данном разделе.

Таблица 5. Поворотные точки границ территории ОКН «Поповка 1, поселение», в которых установлены ограничения, направленные на сохранение памятника археологии. Система координат МСК-32.

Обозначение (номер) характерной	Координаты характерных точек во Всемирной геодезической системе координат (WGS84)	Координаты характерных точек в системе координат (МСК-32)

точки. (илл. 3)	N	E	X	Y
1	52.914440248	33.668893355	452969.2639	1329872.4881
2	52.914311572	33.670477566	452956.705	1329979.2884
14	52.913623124	33.667879429	452877.2104	1329805.7848
15	52.913447209	33.669035823	452858.9182	1329883.8955

В случае необходимости выхода за установленные границы производства работ в пределах границ территории ОКН необходима разработка дополнительной документации обосновывающий меры по обеспечению сохранности объекта культурного наследия.

ОКН «Усошки 1, поселение»

Объект культурного наследия «Усошки 1, поселение», выявленного в 2015 году Е.А. Макеевой, датируемого поздним этапом сосницкой культуры эпохи бронзы (11-9 вв. до н.э.) и ранним периодом юхновской культуры раннего железного века (вторая половина 1 тыс. до. н.э.), мощность культурного слоя составляет до 0,2 м. В 2017 году границы памятника изменены по результатам охранно-спасательных археологических раскопок (автор работ М.В. Ивашов).

«Усошки 1, поселение» располагается в 1,0 км к юго-западу от западной окраины села Усошки (улица Луговая), в 1,33 км к северо-востоку от северо-восточной окраины села Поповка (улица Полевая), на первой надпойменной террасе левого берега р. Рожок, на высоте от 2 до 6 м над урезом воды в реке.

По данным 2015 года поселение вытянуто вдоль левого берега реки Рожок, в направлении юг-юго-запад - север-северо-восток на протяжении 285 м. В направлении восток-юго-восток - запад-северо-запад поселение имеет размеры от 30 до 100 м.

Южная часть поселения в значительной степени разрушена при строительстве нефтепроводов, продуктопроводов, газопроводов, кабелей связи, линий электропередачи и противопожарной распашкой. Северная часть поселения поросла кустарником, хвойным и мелколиственным лесом.

Культурный слой здесь имеет удовлетворительную сохранность.

В распашке противопожарной полосы при разведке 2015 г. было найдено несколько фрагментов обмазки и лепной керамики. Мощность культурного слоя определена до 0,2 м, по двум шурфам размерами 2х2 м. Границы памятника были установлены на основании шурфовки, сбора подъемного материала и топографических особенностей местности, общая площадь поселения составила 21613 кв.м. На основании этих работ был разработан раздел проекта, по которому предполагались охранные археологические исследования - в северной части памятника - раскопки на площади 3913,31 кв.м и в южной части - наблюдения 3919,53 кв.м.

Однако, проведенные в 2017 году исследования - раскопки и наблюдения показали, что границы и территория памятника сильно увеличены, в площади раскопа и при проведении археологических наблюдений выявлены единичные фрагменты керамики, археологических объектов не обнаружено вовсе, несомненно данная территория входила в зону хозяйственного освоения древнего населения, населявшего левый берег р. Рожок, но говорить о поселении можно лишь на центральной части возвышенной террасы, что подтверждается и шурфовкой 2015 года, когда в шурфах было выявлено большое количество керамического материала и даже столбовые ямы. В связи с вышеизложенным принято решение уточнить границы «Усошки1, поселения», значительно уменьшив его территорию.

Учитывая топографию местности, шурфы 2015 года и раскопы и наблюдения 2017 года площадь «Усошки 1, поселения» составляет 2200 кв.м. Информация об уточненных границах передана в орган охраны памятников Брянской области.

По результатам разведки 2015 года объект культурного наследия «Усошки 1, поселение» датирован поздним этапом сосницкой культуры эпохи бронзы (XI-IX вв. до н.э.) и ранним этапом юхновской культуры раннего железного века (VII-II вв. до н.э.), в раскопе 2017 года нами были получены материалы лишь

юхновской культуры, при проведении наблюдений - была зафиксирована керамика юхновской культуры и древнерусского времени XIII-XIV вв.

Таблица 6. Поворотные точки границы территории ОКН «Усошки 1, поселение». Система координат МСК-32.

Обозначение (номер) характерной точки (илл.24)	Координаты характерных точек во Всемирной геодезической системе координат (WGS84)		Координаты характерных точек в системе координат (МСК-32)	
	N	E	X	Y
1	52.913377999	33.675163999	452858.039	1330296.251
2	52.913406	33.675397004	452861.415	1330311.873
3	52.913077998	33.675332996	452824.844	1330308.173
4	52.91304619	33.675472137	452821.4598	1330317.5915
5	52.912792002	33.675513999	452793.221	1330320.877
6	52.912860276	33.674832098	452800.0573	1330274.8804
7	52.913091999	33.674764002	452825.767	1330269.872

Учитывая то, что ОКН «Усошки 1, поселение» расположено в 23 м. севернее полосы отвода объекта «МНПП «Участок №42», Dn500. Малый водоток р.Рожок, 181 км (основная нитка). Реконструкция в Почепском районе Брянской области во время проведения строительно–монтажных работ на объекте «МНПП «Участок №42», Dn500. Малый водоток р.Рожок, 181 км (основная нитка). Реконструкция в Почепском районе Брянской области предусмотреть:

1. Установку предупреждающих информационных знаков, запрещающих строительные и любые иные хозяйственные работы на территории ОКН «Усошки 1, поселение»;

2. Ограничение на использование территории ОКН «Усошки 1, поселения»: запрет движения техники, запрет на любые перемещения почвенного слоя и повреждения его поверхности, запрет на складирование земляного отвала, строительных материалов, бытового и строительного мусора, установку бытовок и вагончиков и прочих временных и постоянных сооружений, а также запрет на проведение любых строительных работ на территории ОКН.

3. Обязательное ознакомление сотрудников подрядных строительных организацией с информацией о наличии памятника археологии вблизи

территории строительства. В рамках инструктажа подчеркнуть ограничения, направленные на сохранение памятника археологии.

При разработке проекта производства работ необходимо учитывать, что движение техники, любые перемещения почвенного слоя и повреждения его поверхности, складирование земляного отвала, строительных материалов, бытового и строительного мусора, установка бытовок и вагончиков и прочих временных и постоянных сооружений, проведение любых строительных работ, должны осуществляться строго в границах полосы отвода, указанных в данном разделе.

В случае необходимости выхода за установленные границы производства работ в пределах границ территории ОКН необходима разработка дополнительной документации обосновывающий меры по обеспечению сохранности объекта культурного наследия.

VIII. Виды и порядок проведения работ по сохранению выявленных памятников археологии на земельном участке.

В соответствии с Федеральным законом РФ от 25.06.2002 № 73-ФЗ «Об объектах культурного наследия (памятниках истории и культуры) народов Российской Федерации» в случае, если в пределах земельного участка или водного объекта обнаружен объект археологического наследия, со дня обнаружения данного объекта археологического наследия собственник земельного участка или водного объекта либо пользователь им владеет, пользуется или распоряжается такими земельным участком или водным объектом с соблюдением условий, установленных настоящим Федеральным законом для обеспечения сохранности выявленного объекта культурного наследия.

В ст. 36 73-ФЗ отмечается, что изыскательские, проектные, земляные, строительные, мелиоративные, хозяйственные работы, указанные в статье

30 настоящего Федерального закона работы по использованию лесов и иные работы в границах территории объекта культурного наследия, включенного в реестр, проводятся при условии соблюдения установленных статьей 5.1 настоящего Федерального закона требований к осуществлению деятельности в границах территории объекта культурного наследия, особого режима использования земельного участка, в границах которого располагается объект археологического наследия, и при условии реализации согласованных соответствующим органом охраны объектов культурного наследия, определенным пунктом 2 статьи 45 настоящего Федерального закона, обязательных разделов об обеспечении сохранности указанных объектов культурного наследия в проектах проведения таких работ или проектов обеспечения сохранности указанных объектов культурного наследия либо плана проведения спасательных археологических полевых работ, включающих оценку воздействия проводимых работ на указанные объекты культурного наследия.

Строительные и иные работы на земельном участке, непосредственно связанном с земельным участком в границах территории объекта культурного наследия, проводятся при наличии в проектной документации разделов об обеспечении сохранности указанного объекта культурного наследия или о проведении спасательных археологических полевых работ или проекта обеспечения сохранности указанного объекта культурного наследия либо плана проведения спасательных археологических полевых работ, включающих оценку воздействия проводимых работ на указанный объект культурного наследия, согласованных с региональным органом охраны объектов культурного наследия.

В ст. 42.7 п.3. указывается, что в отношении объекта археологического наследия, включенного в реестр, выявленного объекта археологического наследия устанавливаются требования к обеспечению сохранности объекта археологического наследия (требования к обеспечению неизменности внешнего облика, сохранению целостности, структуры объекта археологического наследия) или требования по организации и финансированию спасательных

археологических полевых работ на данном объекте археологического наследия.

В п.7 ст. 36 отмечается, что изыскательские, земляные, строительные, мелиоративные, хозяйственные работы, указанные в статье 30 настоящего Федерального закона работы по использованию лесов и иные работы, проведение которых может ухудшить состояние объекта культурного наследия, включенного в реестр, выявленного объекта культурного наследия (в том числе объекта культурного наследия, включенного в реестр, выявленного объекта культурного наследия, расположенных за пределами земельного участка (земельных участков), в границах которого (которых) проводятся указанные работы), нарушить их целостность и сохранность, должны быть немедленно приостановлены заказчиком указанных работ, техническим заказчиком (застройщиком) объекта капитального строительства, лицом, проводящим указанные работы, после получения предписания соответствующего органа охраны объектов культурного наследия о приостановлении указанных работ.

Ст. 38 указанного Закона устанавливает ограничение движения транспортных средств на территории объекта культурного наследия и в зонах охраны объекта культурного наследия.

Финансирование указанных работ осуществляется за счет средств физических или юридических лиц, являющихся заказчиками проводимых работ.

Во исполнение требований Федерального закона № 73-ФЗ перечень проводимых мероприятий по обеспечению сохранности памятников археологии на отводимом земельном участке должен включать в себя:

- Проведение археологических раскопок на 2 участках, перед началом работ на МНПП «Участок №42», Dn500. Малый водоток р.Рожок, 181 км (основная нитка). Реконструкция в Почепском районе Брянской области в границах территории ОКН «Поповка 1, поселение» на площади1694 м².

Участок №1 археологических раскопок на ОКН поселение «Поповка 1» – 1125 м²;

Участок №2 археологических раскопок на ОКН поселение

«Проповка 1» – 569 м²;

- Установку предупреждающих информационных знаков, запрещающих строительные и любые иные хозяйственные работы на территории ОКН «Поповка 1, поселение».

- Ограничение на использование территории ОКН поселения «Поповка 1»: запрет движения техники, запрет на любые перемещения почвенного слоя и повреждения его поверхности, запрет на складирование земляного отвала, строительных материалов, бытового и строительного мусора, установку бытовок и вагончиков и прочих временных и постоянных сооружений, а также запрет на проведение любых строительных работ на территории ОКН вне пределов земельного отвода.

- Обязательное ознакомление сотрудников подрядных строительных организацией с информацией о наличии памятника археологии в полосе отвода объекта МНПП «Участок №42», Dn500. Малый водоток р.Рожок, 181 км (основная нитка). Реконструкция в Почепском районе Брянской области. В рамках инструктажа подчеркнуть ограничения, направленные на сохранение памятника археологии.

На расположенном в непосредственной близости от полосы отвода объекта МНПП «Участок №42», Dn500. Малый водоток р.Рожок, 181 км (основная нитка). Реконструкция в Почепском районе Брянской области, ОКН «Усошки 1, поселения», предусмотреть мероприятий по обеспечению сохранности:

- Установку предупреждающих информационных знаков, запрещающих строительные и любые иные хозяйственные работы на территории ОКН «Усошки 1, поселение»;

- Ограничение на использование территории ОКН «Усошки 1, поселения»: запрет движения техники, запрет на любые перемещения почвенного слоя и повреждения его поверхности, запрет на складирование земляного отвала, строительных материалов, бытового и строительного

мусора, установку бытовок и вагончиков и прочих временных и постоянных сооружений, а также запрет на проведение любых строительных работ на территории ОКН.

- Обязательное ознакомление сотрудников подрядных строительных организацией с информацией о наличии памятника археологии вблизи территории строительства. В рамках инструктажа подчеркнуть ограничения, направленные на сохранение памятника археологии.

Археологические раскопки на территории **ОКН «Поповка1, поселения»** проводятся в целях их научного изучения и сохранения посредством земляных и связанных с ними работ, в том числе с полным или частичным изъятием археологических находок по утверждённым в установленном порядке научным методикам. Общая площадь раскопок 1694 м².

Рекомендуемый состав работ: предварительные работы, полевые исследования, камеральная обработка.

Предварительные работы включают: историко-архивные и библиографические исследования; копирование исторических планов и документов; перевод исторических планов в современный масштаб; разработку историко-гидрографической схемы; анализ палеоландшафта; составление исторической записки; составление пояснительной записки.

Натурные исследования включают: археологические раскопки расчистки территории и разбивка раскопов; фотофиксацию процесса снятия балластного слоя и подготовки к раскопкам; изучение культурного слоя в процессе раскопок с оставлением бровок для получения вертикальных разрезов раскопа; выявление археологического материала в культурном слое; фотофиксацию процесса работ, отдельных находок и скоплений материала in situ; зачистку поверхностей, включая материковую, с целью выявления конструктивных элементов и их следов (кладок и сооружений, цветовых пятен, ям, захоронений и др.); фото- и графо- фиксацию контуров конструктивных элементов на зачищенных поверхностях; выборку заполнения конструктивных элементов (сооружений) с

применением специнструмента; фото- и графо- фиксацию профилей изученных сооружений (выбранных ям, захоронений и др.); архитектурно-археологическую фото- и графо- фиксацию остатков монументальных сооружений; отбор археологического, остеологического и иного материала для анализов из материковых ям и сооружений (элементы заполнения, почва, древесина и другие); зачистку, фотофиксацию и вычерчивание профилей бровок в раскопе; описание стратиграфии, материка и других конструктивных элементов в раскопе; удаление временных стратиграфических бровок; окончательную зачистку материковой поверхности для выявления скрытых ранее объектов; описательную, фото- и графо- фиксацию обнаруженных археологических объектов; отбор проб почвы для проведения анализов); копку грунта; просеивание грунта; ведение полевой документации; очистку, маркировку, предварительную реставрацию, полевую зарисовку и упаковку находок; составление полевой описи; рекультивацию раскопа.

Археологические раскопки рекомендуется проводить в благоприятное для полевых работ время года при плюсовой температуре воздуха, не промёрзшем грунте и отсутствии снежного покрова.

Для обеспечения производства археологических раскопок в зимних условиях (после наступления минусовых температур воздуха, промерзания грунтов и выпадения снежного покрова) необходимо устройство над исследуемым участком отапливаемого павильона для обеспечения оптимального температурного режима (не ниже + 10ºС), а также освещения, достаточного для производства графической и фотофиксации.

При планировании археологических полевых работ в зимних условиях необходимо включать в сметы работ расходы, связанные с устройством всего указанного выше.

Производство археологических раскопок в зимних условиях без обеспечения указанных выше условий запрещено.

Камеральная обработка включает: лабораторную обработку и научный

анализ собранного материала; вычерчивание ситуационного плана объекта, разгруженного плана размещения индивидуальных находок, планов раскопов по пластам и стратиграфических разрезов стенок раскопов; вычерчивание находок с обводкой тушью; составление передаточной и коллекционной описи находок с компоновкой таблиц из описи; комплектацию альбома; составление текстовой части отчета.

Результатом выполненных работ предусмотрено полное научное исследование земельных участков, в границах территории **ОКН «Поповка1, поселения»,** отводимых под объект МНПП «Участок №42», Dn500. Малый водоток р.Рожок, 181 км (основная нитка). Реконструкция в Почепском районе Брянской области.

Финансирование указанных археологических работ осуществляется за счет средств физических или юридических лиц, являющихся заказчиками проводимых работ.

IX. Стоимость спасательных археологических полевых работ

Расчет стоимости археологических раскопок на участке №1 части земельного отвода объекта МНПП «Участок №42», Dn500. Малый водоток р.Рожок, 181 км (основная нитка). Реконструкция в Почепском районе Брянской области в границах территории ОКН «Поповка 1, поселение» на площади 1125 м² производился на основании СЦНПР-91. Полная смета археологических раскопок в границах территории ОКН «Поповка 1,поселение» дана в Приложении 1. Стоимость археологических раскопок составляет 8 079 462 (восемь миллионов семьдесят девять тысяч четыреста шестьдесят два) рубля 72 коп.

Расчет стоимости археологических раскопок на участке №2 части земельного отвода объекта МНПП «Участок №42», Dn500. Малый водоток р.Рожок, 181 км (основная нитка). Реконструкция в Почепском районе Брянской области в границах территории ОКН «Поповка 1, поселение» на площади 569 м² производился на основании СЦНПР-91. Полная смета археологических раскопок в границах территории ОКН «Поповка 1,поселение» дана в Приложении 2. Стоимость археологических раскопок составляет 4 328 062 (четыре миллиона триста двадцать восемь тысяч шестьдесят два) рубля 80 коп.

В сметах не указана стоимость работ по возведению отапливаемого ангара над раскопом насыпью в случае производства археологических работ в зимний период. Стоимость проведения археологических работ может быть увеличена в случае проведения археологических работ в неблагоприятный для проведения работ период (в соответствии с СЦНПР-1).

X. ЗАКЛЮЧЕНИЕ.

В ходе проведения археологических изысканий установлено, что полоса отвода проектируемого для размещения объекта МНПП «Участок №42», Dn500. Малый водоток р.Рожок, 181 км (основная нитка). Реконструкция в Почепском районе Брянской области пересекает ранее выявленный ОКН «Поповка 1, поселение» и проходит в 158м к северу от ранее выявленного ОКН поселение «Усошки1».

Работы на объекте МНПП «Участок №42», Dn500. Малый водоток р.Рожок, 181 км (основная нитка). Реконструкция в Почепском районе Брянской области, несут опасность разрушения культурного слоя в границах территорий ОКН поселений ОКН «Поповка 1, поселение» и в случае выхода за территорию границ землеотвода проектируемого объекта МНПП «Участок №42», Dn500. Малый водоток р.Рожок, 181 км (основная нитка). Реконструкция в Почепском районе Брянской области, несет опасность разрушения культурного слоя ОКН поселение «Усошки1».

Итогом разработки раздела «Обосновывающий меры по обеспечению сохранности объектов культурного наследия федерального значения при проведении земляных, хозяйственных и иных работ: ОКН «Поповка 1, поселение» и ОКН «Усошки 1, поселение», объект: МНПП «Участок №42», Dn500. Малый водоток р.Рожок, 181 км (основная нитка). Реконструкция в Почепском районе Брянской области стало определение состава и объема мероприятий по обеспечению сохранности объектов археологического наследия.

XI. СПИСОК ИСПОЛЬЗОВАННЫХ ИСТОЧНИКОВ И ЛИТЕРАТУРЫ

Нормативные правовые акты:

1. Земельный кодекс Российской Федерации. «Собрание законодательства РФ», 29.10.2001, N 44, ст. 4147.

2. Уголовный кодекс Российской Федерации. «Собрание законодательства РФ», 17.06.1996, N 25, ст. 2954

3. Градостроительный кодекс Российской Федерации. Российская газета, № 290 от 30.12.2004.

4. Приказ Министерства культуры СССР от 24.01.1986 № 33 «Об утверждении инструкции по организации зон охраны недвижимых памятников истории и культуры СССР».

5. Приказ Министерства культуры СССР от 13.05.1986 № 203 «Об утверждении «Инструкции о порядке учета, обеспечения сохранности, содержания, использования и реставрации недвижимых памятников истории и культуры»

6. Постановление Минстроя РФ от 30.06.1995 «Инструкция о порядке разработки, согласования, утверждения и составе проектной документации на строительство предприятий, зданий и сооружений».

7. Федеральный закон от 10.01.2002 № 7-ФЗ «Об охране окружающей среды». Российская газета, № 6 от 12.01.2002

8. Федеральный закон от 25.06.2002 № 73-ФЗ «Об объектах культурного наследия (памятниках истории и культуры) народов Российской Федерации». Российская газета, № 116-117 от 29.06.2002

9. Постановление Правительства Российской Федерации от 26.04.2008 № 315 «Об утверждения Положения о зонах охраны объектов культурного наследия (памятников истории и культуры) народов Российской Федерации». Российская газета, № 96 от 07.05.2008.

10. Приказ Минрегиона РФ от 28.12.2010 №820 «Об утверждении свода

правил «СНиП 2.07.01-89* «Градостроительство. Планировка и застройка сельских и городских поселений».

11. Конституция Российской Федерации. Российская газета, № 7 от 21.01.2009.

Архивные данные:

12. Амброз А.К. 1964. К истории Верхнего Подесенья в 1 тысячелетии н.э. // СА №1.

13. Археология СССР: Восточные славяне в VI-VIII вв. 1982. М.

14. Даркевич В.П. 1973. К истории торговых связей Древней Руси по археологическим данным // КСИА. Вып. 138.

15. Зайцев А.К. 1975. Черниговское княжество. М.

16. Насонов А.Н. 1951. «Русская земля» и образование территории Древнерусского государства. М.

17. Плетнева С.А. 1967. От кочевий к городам // МИА. № 142.

18. Раздел «Сохранение объектов археологического наследия» проекта Г.5000.0012.3ПР-И-МНД.ГТП-500.000-СОАН «Реконструкция участка МН «Куйбышев-Унеча-Мозырь-1» 1215-1275 км».

19. Смирнов А.С. 1986. Деснинская экспедиция в 1977 – 1983 гг. // АО 1980 г. М.

20. Смирнов А.С. 1986. О раннем неолите Верхнего Поднепровья // С.А. №

21. Смирнов А.С. 1986. Формирование ранненеолитической культуры Подесенья //Проблемы неолита степной и лесостепной зон Восточной Европы. Оренбург.

22. Спицын А.А. 1903. Обозрение некоторых областей и губерний России в археологическом отношении // Зап. РАО. Нов. сер. Т. XI. Вып. 1.

23. Сухобоков О.В. 1975. Славяне Днепровского Левобережья. Киев.

24. Тихомиров М.Н. 1956. Древнерусские города. М.

25. Кашкин А.В. Археологическая карта России. Брянская область, 1993.

26. Ляпушкин И.И. Отчет Днепровского левобережного отряда славянской

археологической экспедиции ИИМК 1956г. Научный архив ИА РАН Р-1, № 134

27. Смирнов А.С. О раннем неолите Верхнего Поднепровья // СА. № I, 1986.

28. Смирнов А.С. Формирование ранненеолитической культуры Подесенья // Проблемы неолита степной и лесостепной зон Восточной Европы. Оренбург, 1986.

29. Смирнов А.С. Неолит Верхней и Средней Десны. М., 1991.

30. Деснинские древности: Материалы межгосударственной науч. конференции «История и археология Подесенья». Брянск, 1995.

Альбом иллюстраций



Илл. 1. Выкопировка из топоосновы. Карта Брянской области с обозначением участка исследования.

Условные обозначения

- участок (маршрут) исследования
- границы объекта культурного наследия
- оборонительная линия
ш1 - место расположения шурфа
1 - точка фотофиксации
- курганный могильник
- одиночный курган
- селище
- поселение
- городище

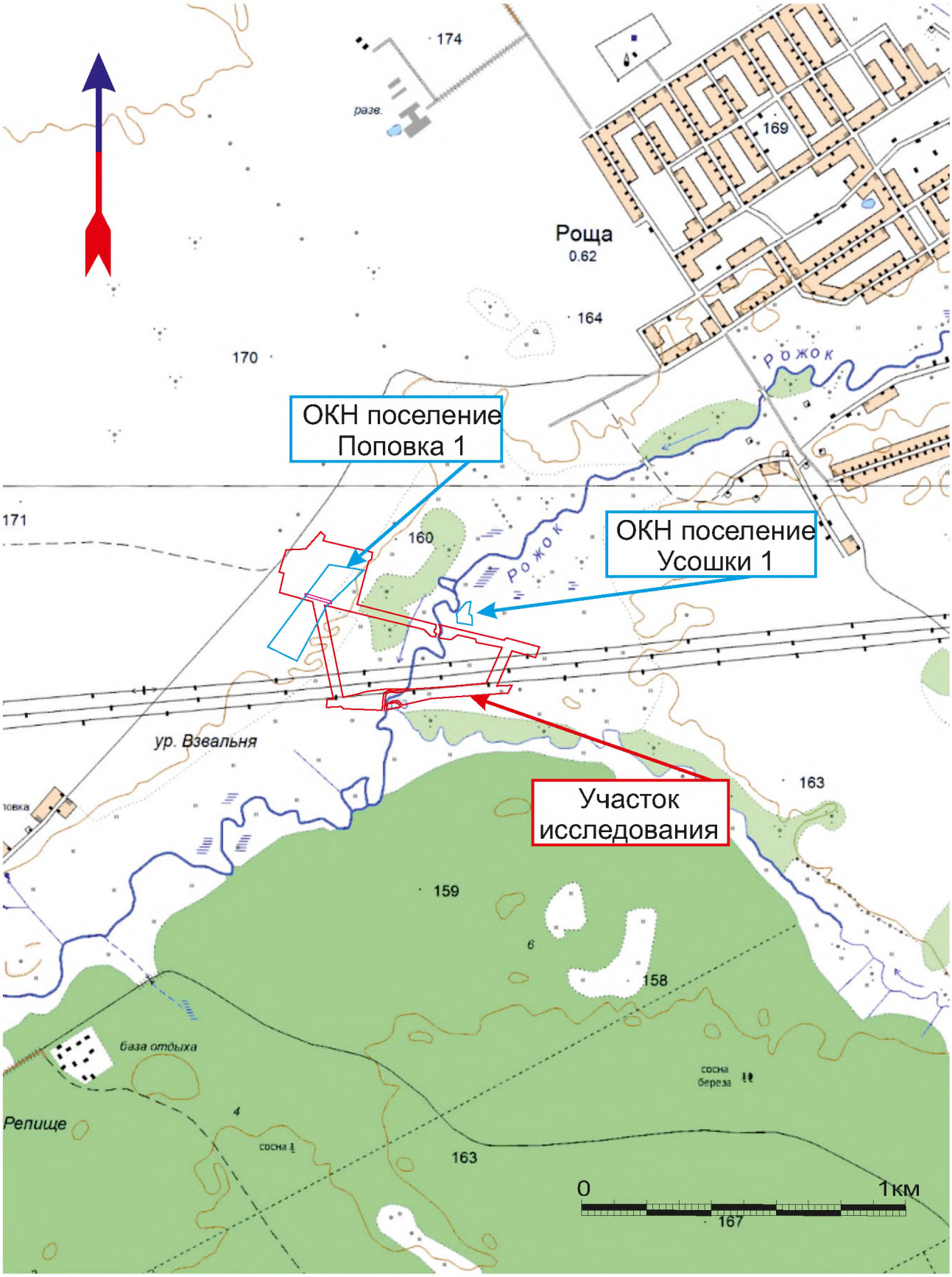

Илл. 2.Выкопировка из топоосновы. Карта расположения памятников археологии в районе исследования:1 - Усошки 1, поселение; 2- Поповка1, поселение.

С

Топографический план
Система координат: МСК 32
Система высот: балтийская
Основные горизонтали проведены через 2 м
Дополнительные горизонтали проведены через 0,5 м
Выполнил Чукуров С.Н.

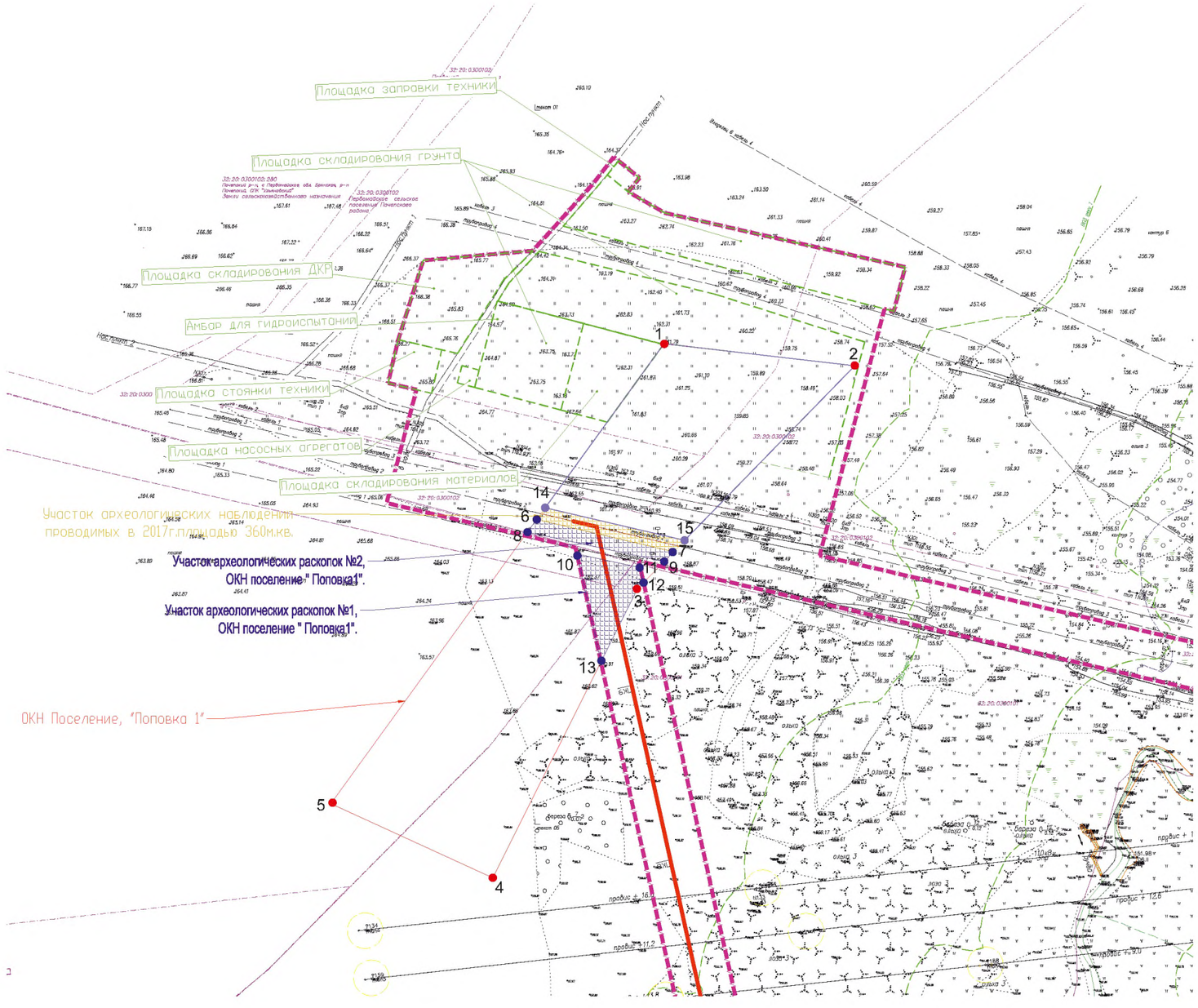

Илл. 3. ОКН «Поповка1, поселение». Топоплан.

0 150м

Границы территории ОКН поселения ОКН поселения «Поповка1»

Поворотные точки ОКН ОКН поселения «Поповка 1»

Граница землеотвода проектируемого объекта

Поворотные точки участков археологических раскопок в границах ОКН поселения «Поповка 1»

Границы участков археологических раскопок в границах территорий ОКН поселения «Поповка 1»

Границы площадок проектируемого объекта.

Границы участков территории ОКН поселения «Поповка 1» где ранее проводились археологические наблюдения в 2017 г.



Илл. 4. ОКН «Поповка1, поселение» . Общий вид местности в районе исследования . Вид с Ю.



Илл. 5. ОКН «Поповка1, поселение». Общий вид местности в районе исследования . Вид с З.



Илл. 6. ОКН «Поповка1, поселение» . Общий вид местности в районе исследования . Вид с С.



Илл. 7. ОКН «Поповка1, поселение» . Общий вид местности в районе исследования . Вид с В.



Илл.8. ОКН «Поповка1, поселение». Общий вид местности в районе исследования . Вид с Ю.



Илл. 9. ОКН «Поповка1, поселение» . Общий вид местности в районе исследования . Вид с З.



Илл. 10. ОКН «Поповка1, поселение» . Общий вид местности в районе исследования . Вид с С.



Илл.11. ОКН «Поповка1, поселение» . Общий вид местности в районе исследования . Вид с В.



Илл.12. ОКН «Поповка1, поселение». Общий вид местности в районе исследования . Вид с Ю.



Илл.13. ОКН «Поповка1, поселение» . Общий вид местности в районе исследования . Вид с З.



Илл.14. ОКН «Поповка1, поселение» . Общий вид местности в районе исследования . Вид с С.



Илл.15. ОКН«Поповка1, поселение» . Общий вид местности в районе исследования . Вид с В.



Илл.16. ОКН «Поповка1, поселение» . Общий вид местности в районе исследования . Вид с Ю.



Илл.17. ОКН «Поповка1, поселение» . Общий вид местности в районе исследования . Вид с З.



Илл.18. ОКН «Поповка1, поселение» . Общий вид местности в районе исследования . Вид с С.



Илл.19. ОКН «Поповка1, поселение». Общий вид местности в районе исследования . Вид с В.



Илл.20. ОКН «Поповка1, поселение» . Общий вид местности в районе исследования . Вид с Ю.



Илл.21. ОКН «Поповка1, поселение». Общий вид местности в районе исследования . Вид с З.



Илл.22. ОКН «Поповка1, поселение» . Общий вид местности в районе исследования . Вид с С.



Илл.23. ОКН «Поповка1, поселение». Общий вид местности в районе исследования . Вид с В.

С

Топографический план
Система координат: МСК 32
Система высот: балтийская
Основные горизонтали проведены через 2 м
Дополнительные горизонтали проведены через 0,5 м
Выполнил Чукуров С.Н.

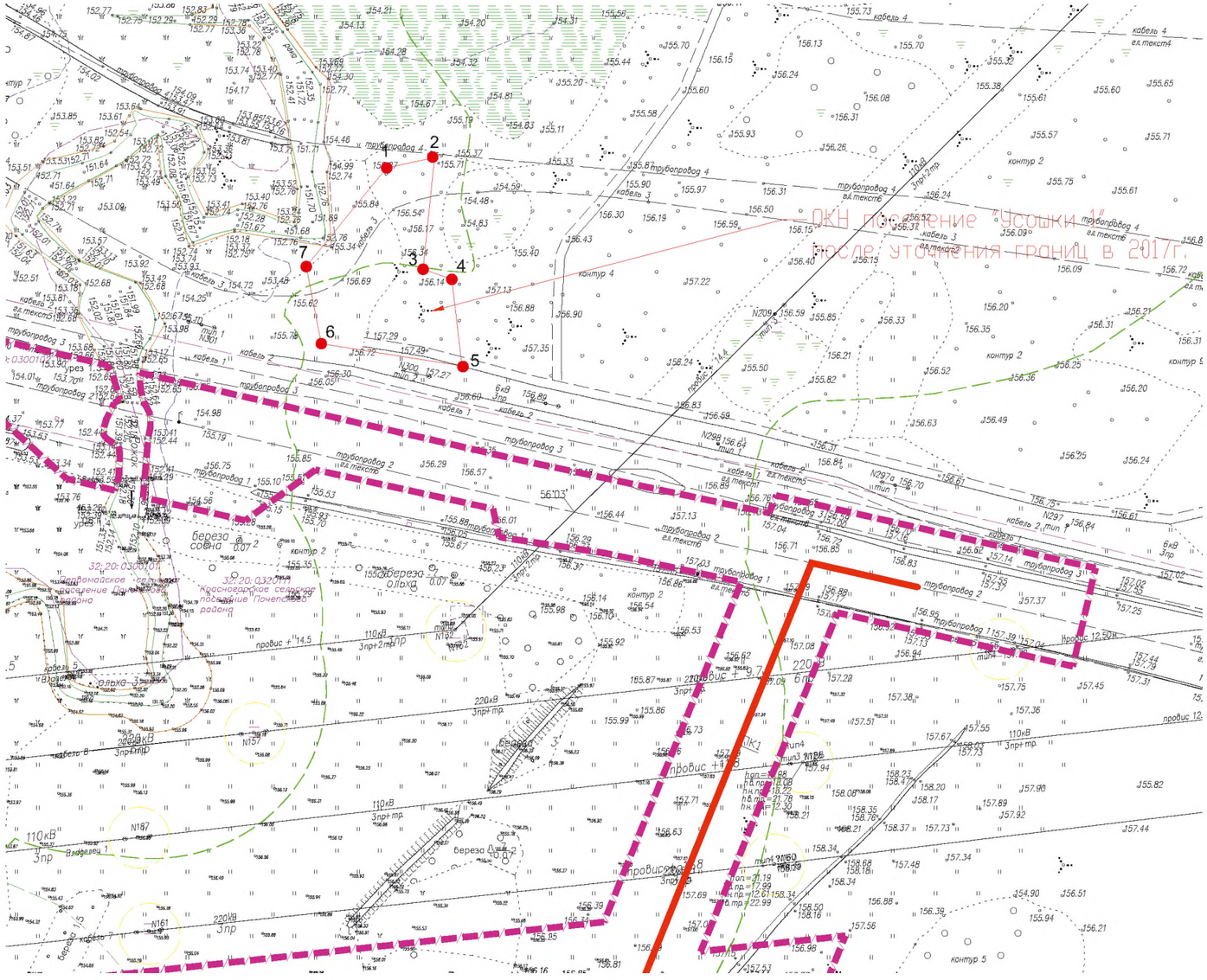

Границы территории ОКН поселения ОКН поселения «Усошки 1»

Поворотные точки ОКН ОКН поселения «Усошки 1»

Граница землеотвода проектируемого объекта

Илл. 24. ОКН «Усошки1, поселение». Топоплан.



Илл.25. ОКН «Усошки1, поселение». Общий вид местности в районе исследования . Вид с Ю.



Илл.26. ОКН «Усошки1, поселение». Общий вид местности в районе исследования . Вид с З.



Илл.27. ОКН м. Общий вид местности в районе исследования . Вид с С.



Илл.28. ОКН «Усошки1, поселение». Общий вид местности в районе исследования . Точка фото фиксации № 4. Вид с В.



Илл.29. ОКН «Усошки1, поселение». Общий вид местности в районе исследования . Вид с Ю.



Илл.30. ОКН «Усошки1, поселение». Общий вид местности в районе исследования . Вид с З.



Илл.31. ОКН «Усошки1, поселение». Общий вид местности в районе исследования . Вид с С.



Илл.32. ОКН «Усошки1, поселение». Общий вид местности в районе исследования . Вид с В.



Илл.33. ОКН «Усошки1, поселение». Общий вид местности в районе исследования . Вид с Ю.



Илл.34. ОКН «Усошки1, поселение». Общий вид местности в районе исследования . Вид с З.



Илл.35. ОКН п«Усошки1, поселение». Общий вид местности в районе исследования . Вид с С.



Илл.36. ОКН «Усошки1, поселение». Общий вид местности в районе исследования . Вид с В.



Илл.37. ОКН «Усошки1, поселение». Общий вид местности в районе исследования . Вид с Ю.



Илл.38. ОКН «Усошки1, поселение». Общий вид местности в районе исследования . Вид с З.

Приложение.
Сопроводительная документация.

Приложение 1

Сметный расчет

Археологические раскопки в зоне землеустроительных работ на объекте: «МНПП «Участок №42», Dn500. Малый водоток р.Рожок, 181 км (основная нитка). Реконструкция в Почепском районе Брянской области в границах территории объекта культурного наследия (памятника археологии) федерального значения поселение "Поповка1 " (Участок археологических раскопок №1).

№№ ПП	НАИМЕНОВАНИЕ РАБОТ	ОБОСНОВАНИЕ	ЕДИНИЦА ИЗМЕРЕНИЯ	КОЛИЧЕСТВО	ЦЕНА	КОФФИЦИЕНТ	При работе на объектах исследования до XV века к ценам раздела применять коэффициент - 1,5. СЦНПР-91.Раздел 6. Тех. часть. п. 5.	СТОИМОСТЬ
1	2	3	4	5	6	7	9	8
1.	Предварительные работы							
	1.1. Ознакомление с заданием заказчика. I категория сложности.	СЦНПР-91. Раздел 6. Гл. 1. п. 10-11. Табл. 6-1. п.1	объект исследования	1	300,00р.	0,13	1,5	58,50р.
	1.2. Ознакомление с данными геологических и геофизических материалов. I категория сложности.	СЦНПР-91. Раздел 6. Гл. 1. п. 10-11. Табл. 6-1. п.1	объект исследования	1	300,00р.	0,21	1,5	94,50р.
	1.3. Обследование территории памятника, сбор подъемного материала, изучение микрорельефа. I категория сложности.	СЦНПР-91. Раздел 6. Гл. 1. п. 10-11. Табл. 6-1. п.1	объект исследования	1	300,00р.	0,28	1,5	126,00р.
	1.4. Опрос местно населения (старожилов), краеведов, представителей органов охраны памятников. I категория сложности.	СЦНПР-91. Раздел 6. Гл. 1. п. 10-11. Табл. 6-1. п.1	объект исследования	1	300,00р.	0,24	1,5	108,00р.
	1.5. Определение основных положений по ведению археологических исследований с согласованием, получением Октрытого листа на право проведения археологических исследований. I категория сложности.	СЦНПР-91. Раздел 6. Гл. 1. п. 10-11. Табл. 6-1. п.1	объект исследования	1	300,00р.	0,14	1,5	63,00р.
	1.6. Предварительное ознакомление с литературными и графическими материалами и выдачей краткой справки	СЦНПР-91. Раздел 1. Гл. 1. Табл. 1-2. п. 1	памятник	1	220,00р.			220,00р.
	Итого по п.1:						**227,5**	**670,00р.**
2.	**Археологические исследования**							
	2.1. Полевые и камеральные работы, графическое оформление полевых работ	СЦНПР-91. Раздел 6. Гл. 2. п. 13-16. Табл. 6-2. п.6А. Коэфициент 0,3 Раздел 6. Гл. 2 примечания п. 3	4 квадратов (2х2м)	70,00	1 280,00р.		1,5	134 400,00р.

	2.2. Натурная фотосъемка	СЦНПР-91. Раздел 8. техническая часть п.10	10 негативов	7,0	14,10р.			98,70р.
	2.3. Съемка мелких археологических находок (менее 5 см)	СЦНПР-91. Раздел 8. тех. ч. п 10, к 1,2 табл. 8-1 п.5	10 негативов	1,0	14,10р.			14,10р.
	Итого по п.2.							**134 512,80р.**
	Отчет об археологических исследованиях.							
3.	3.1. Написание текста отчета.	СЦНПР-91. Раздел 6. Гл. 3. Табл. 6-3. п.7а	печатный лист	2	530,00р.		1,5	1 590,00р.
	3.2.Цветное фото (9х12) печать	СЦНПР-91. Раздел 8. тех. ч. п 8	негатив	80	5,60р.			448,00р.
	3.3. Подготовка альбом фотоиллюстраций с компоновкой и аннотациями (5 экз.)	СЦНПР-91. Раздел 1. гл. 3 таб. 1-22 п.5	до 20 фотографий	1	78,00р.			78,00р.
		СЦНПР-91. Раздел 1. гл. 3 таб. 1-22 прим. 1	каждые последующие 5 фотографий	12,0	16,00р.			192,00р.
	Итого по п.3.							**2 308,00р.**
	Итого по п.1-3							**137 490,80р.**
	Коэффициент 58,4(14,6*4) по п.п. 1-3	Письмо Министерства Культуры РФ от 13.10.98 г. № 01-211/14 для цен 1991 г. Письмо Министерства культуры РФ от 20 декабря 2011 г. № 107-01-	**58,4**	**137 490,80р.**				**8 029 462,72р.**
	Проведение историко-культурной экспертизы отчетной документации							**50 000,00р.**
	Итого:							**8 079 462,72р.**
4.								

* СЦНПР - Сборник цен на научно-проектные работы по памятникам истории и культуры. М.1991 г.

Приложение 2

Сметный расчет

Археологические раскопки в зоне землеустроительных работ на объекте: «МНПП «Участок №42», Dn500. Малый водоток р.Рожок, 181 км (основная нитка). Реконструкция в Почепском районе Брянской области в границах территории объекта культурного наследия (памятника археологии) федерального значения поселение "Поповка1 " (Участок археологических раскопок №2).

№№ ПП	НАИМЕНОВАНИЕ РАБОТ	ОБОСНОВАНИЕ	ЕДИНИЦА ИЗМЕРЕНИЯ	КОЛИЧЕСТВО	ЦЕНА	КОФФИЦИЕНТ	При работе на объектах исследования до XV века к ценам раздела применять коэффициент - 1,5. СЦНПР-91.Раздел 6. Тех. часть. п. 5.	СТОИМОСТЬ
1	2	3	4	5	6	7	9	8
1.	**Предварительные работы**							
	1.1. Ознакомление с заданием заказчика. I категория сложности.	СЦНПР-91. Раздел 6. Гл. 1. п. 10-11. Табл. 6-1. п.1	объект исследования	1	250,00р.	0,13	1,5	48,75р.
	1.2. Ознакомление с данными геологических и геофизических материалов. I категория сложности.	СЦНПР-91. Раздел 6. Гл. 1. п. 10-11. Табл. 6-1. п.1	объект исследования	1	250,00р.	0,21	1,5	78,75р.
	1.3. Обследование территории памятника, сбор подъемного материала, изучение микрорельефа. I категория сложности.	СЦНПР-91. Раздел 6. Гл. 1. п. 10-11. Табл. 6-1. п.1	объект исследования	1	250,00р.	0,28	1,5	105,00р.
	1.4. Опрос местно населения (старожилов), краеведов, представителей органов охраны памятников. I категория сложности.	СЦНПР-91. Раздел 6. Гл. 1. п. 10-11. Табл. 6-1. п.1	объект исследования	1	250,00р.	0,24	1,5	90,00р.
	1.5. Определение основных положений по ведению археологических исследований с согласованием, получением Октрытого листа на право проведения археологических исследований. I категория сложности.	СЦНПР-91. Раздел 6. Гл. 1. п. 10-11. Табл. 6-1. п.1	объект исследования	1	250,00р.	0,14	1,5	52,50р.
	1.6. Предварительное ознакомление с литературными и графическими материалами и выдачей краткой справки	СЦНПР-91. Раздел 1. Гл. 1. Табл. 1-2. п. 1	памятник	1	220,00р.			220,00р.
	Итого по п.1:						**227,5**	**595,00р.**
2.	**Археологические исследования**							
	2.1. Полевые и камеральные работы, графическое оформление полевых работ	СЦНПР-91. Раздел 6. Гл. 2. п. 13-16. Табл. 6-2. п.6А. Коэфициент 0,3 Раздел 6. Гл. 2 примечания п. 3	4 квадрата (2х2м)	35,50	1 280,00р.		1,5	68 160,00р.

	2.2. Натурная фотосъемка	СЦНПР-91. Раздел 8. техническая часть п.10	10 негативов	4,0	14,10р.			56,40р.
	2.3. Съемка мелких археологических находок (менее 5 см)	СЦНПР-91. Раздел 8. тех. ч. п 10, к 1,2 табл. 8-1 п.5	10 негативов	1,0	14,10р.			14,10р.
	Итого по п.2.							**68 230,50р.**
	Отчет об археологических исследованиях.							
3.	3.1. Написание текста отчета.	СЦНПР-91. Раздел 6. Гл. 3. Табл. 6-3. п.7а	печатный лист	5	530,00р.		1,5	3 975,00р.
	3.2.Цветное фото (9х12) печать	СЦНПР-91. Раздел 8. тех. ч. п 8	негатив	50	5,60р.			280,00р.
	3.3. Подготовка альбом фотоиллюстраций с компоновкой и аннотациями (5 экз.)	СЦНПР-91. Раздел 1. гл. 3 таб. 1-22 п.5	до 20 фотографий	1	78,00р.			78,00р.
		СЦНПР-91. Раздел 1. гл. 3 таб. 1-22 прим. 1	каждые последующие 5 фотографий	6,0	16,00р.			96,00р.
	Итого по п.3.							**4 429,00р.**
	Итого по п.1-3							**73 254,50р.**
	Коэффициент 58,4(14,6*4) по п.п. 1-3	Письмо Министерства Культуры РФ от 13.10.98 г. № 01-211/14 для цен 1991 г. Письмо Министерства культуры РФ от 20 декабря 2011 г. № 107-01-	**58,4**	**73 254,50р.**				**4 278 062,80р.**
	Проведение историко-культурной экспертизы отчетной документации							**50 000,00р.**
	Итого:							**4 328 062,80р.**
4.								

* СЦНПР - Сборник цен на научно-проектные работы по памятникам истории и культуры. М.1991 г.

Министерство культуры Российской Федерации

ОТКРЫТЫЙ ЛИСТ

№ 707

Настоящий открытый лист выдан:

Гусынину Владимиру Александровичу

паспорт 5605 № 489825

(серия номер паспорта)

на право проведения археологических полевых работ

в зоне реконструкции МН «Куйбышев – Унеча-2», р.Воронеж, 810 км в Добровском, Липецком районах Липецкой области; в Брянской области в зоне реконструкции МНПП «Участок №42», малый водоток р.Титва, 275 км в Стародубском районе, малый водоток р.Дубна, 224 км, малый водоток Пруд, 257 км в Унечском районе, малый водоток р.Ревна, 109 км в Карачаевском, Навлинском районах, малый водоток р.Каменка, 328 км в Новозыбковском, Злынковском районах; реконструкции МН «Куйбышев – Унеча-2», р.Десна, 1228 км в Выгоничском, Навлинском районах, р.Судость, 1274 км в Почепском районе; в Орловской области в зоне реконструкции МН «Куйбышев – Унеча-2», р.Ока, 1064 км в Орловском районе, участок Верховье – Новоселово, км 989 – 998, км 999 – 1012 в Верховском, Залегощенском, Новосильском районах, р.Любовша, 966 км в Красноозерском районе; МНПП «Уфа – Западное направление», строительство обхода г.Пенза в Мокшанском, Бессоновском, Лунинском, Городищенском районах Пензенской области.

На основании открытого листа

Гусынин Владимир Александрович

(Ф.И.О)

имеет право производить следующие археологические полевые работы:

археологические разведки с осуществлением локальных земляных работ на указанной территории в целях выявления объектов археологического наследия, уточнения сведений о них и планирования мероприятий по обеспечению их сохранности.

Передоверие права на проведение археологических полевых работ по данному открытому листу другому лицу запрещается.

Срок действия открытого листа: с ***31 мая 2018 г.*** по ***31 декабря 2018 г.***

Дата принятия решения о предоставлении открытого листа: ***31 мая 2018 г.***

Заместитель Министра (должность) (подпись) **С.Г.Обрывалин** (Ф.И.О.)

Дата ***31 мая 2018 г.***

М.П.

016598

Министерство культуры
Российской Федерации

ЛИЦЕНЗИЯ

№ МКРФ 00399 от 29 декабря 2012 г.

На осуществление деятельности по сохранению объектов культурного наследия (памятников истории и культуры) народов Российской Федерации

(указывается конкретный вид лицензируемой деятельности)

Виды работ, выполняемых в составе лицензируемого вида деятельности, в соответствии с частью 2 статьи 12 Федерального закона «О лицензировании отдельных видов деятельности»:

согласно приложению № 1 к лицензии

(указываются в соответствии с перечнем работ, установленным положением о лицензировании соответствующего вида деятельности)

Настоящая лицензия предоставлена:

Обществу с ограниченной ответственностью Научно-производственный центр «Цера»

ООО НПЦ «Цера»

(указывается полное и (в случае, если имеется), сокращенное наименование (в том числе фирменное наименование), организационно-правовая форма юридического лица (фамилия, имя и (в случае, если имеется) отчество индивидуального предпринимателя, данные документа, удостоверяющего его личность)

Основной государственный регистрационный номер юридического лица (индивидуального предпринимателя) (ОГРН) **1085837002514**

Идентификационный номер налогоплательщика (ИНН) **5837036851**

006785

Адрес места нахождения и места осуществления лицензируемого вида деятельности:

440067, Пензенская обл., г. Пенза, ул. Чаадаева, д. 119

(указываются адрес места нахождения (место жительства – для индивидуального предпринимателя), и адреса мест осуществления работ (услуг), выполняемых (оказываемых) в составе лицензируемого вида деятельности)

Настоящая лицензия предоставлена на срок **бессрочно**

Настоящая лицензия предоставлена на основании решения лицензирующего органа – приказа:

№2002 от 29 декабря 2012 г.

Настоящая лицензия переоформлена на основании решения лицензирующего органа – приказа:

№1150 от 10 июля 2018 г.

Настоящая лицензия имеет 1 приложение, являющееся ее неотъемлемой частью на 1 листе.

Заместитель Министра		С.Г.Обрывалин
(должность уполномоченного лица)	(подпись уполномоченного лица)	(ф.и.о. уполномоченного лица)

М.П.

АО «ОПЦИОН», Москва, 2017, «Б». Лицензия № 05-05-09/003 ФНС РФ, ТЗ № 1027, тел. (495) 726 4742, www.opcion.ru

Министерство культуры
Российской Федерации

ПРИЛОЖЕНИЕ № 1

к лицензии № МКРФ 00399 от 29 декабря 2012 г.

виды выполняемых работ:

разработка проектной документации по консервации, реставрации и воссозданию объектов культурного наследия (памятников истории и культуры) народов Российской Федерации;

разработка проектной документации по ремонту и приспособлению объектов культурного наследия (памятников истории и культуры) народов Российской Федерации;

реставрация, консервация и воссоздание оснований, фундаментов, кладок, ограждающих конструкций и распорных систем;

реставрация, консервация и воссоздание металлических конструкций и деталей;

реставрация, консервация и воссоздание деревянных конструкций и деталей;

реставрация, консервация и воссоздание декоративно-художественных покрасок, штукатурной отделки и архитектурно-лепного декора;

реставрация, консервация и воссоздание конструкций и деталей из естественного и искусственного камней;

ремонт и приспособление объектов культурного наследия (памятников истории и культуры) народов Российской Федерации.

Заместитель Министра		С.Г.Обрывалин
(должность уполномоченного лица)	(подпись уполномоченного лица)	(ф.и.о. уполномоченного лица)

М.П.

006783